

ASEMAKAAVAN MUUTOS

T A M P E R E

KAUPUNGINOSA LAMMINPÄÄ

MUU ALUE: PUISTO-JA KATUALUE

ASEMAKAAVAMERKINNÄT JA -MÄÄRÄYKSET:

- 3m sen kaava alueen ulkopuolella oleva viiva, jota vahvistaminen koskee.
- ===== Korttelin, kortteliosan ja alueen raja.
- + — Kaupunginosan raja.
- Eri kaavamääräysten alaisten alueen osien välinen raja.
- Ohjeellinen rakennusalan, ajoneuvoliikenteelle varatun katu tai liikennealueen osan taikka muun sellaisen alueen raja.

LAMMINP

1102

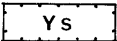
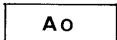
SUONSIVUNKATU



I 1/2

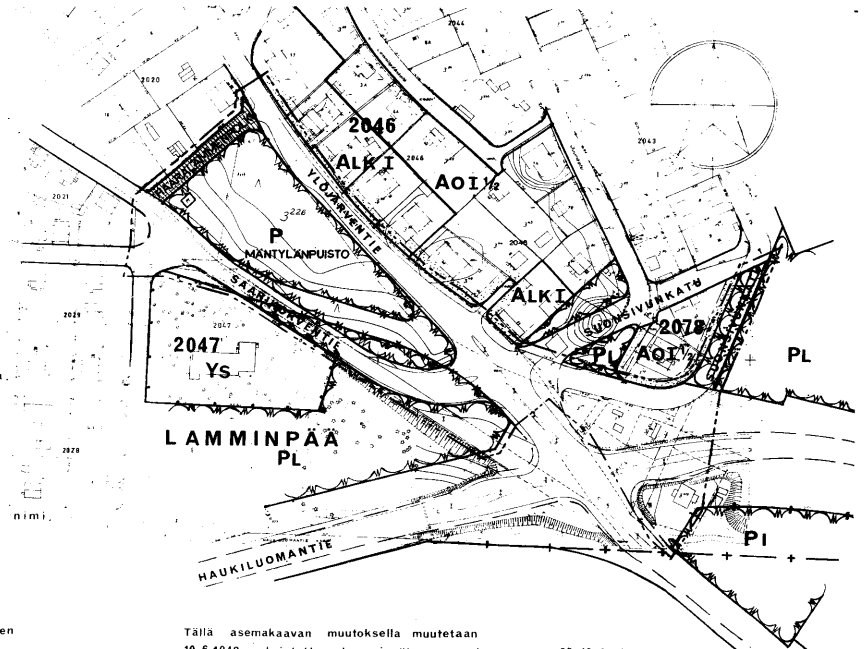


×



- Kaupunginosan nimi.
- Korttelin numero.
- Kadun, katuaukion, rakennuskaavatie, torin tai puiston nimi.
- Porraskatu tai yleiselle jalankululle varattu katualue
- Murtoluku roomalaisen numeron jäljessä osoittaa ullakko kerroksessa sallitun kerrosalaan laskettavan rakennusoikeuden
- Rakennusala
- Risti merkinnän päällä osoittaa merkinnän poistamista.

- Omakotirakennusten ja muiden enintään kahden perheen talojen korttelialue.
- Yhdistettyjen liike- ja asutukkerrostalojen korttelialue
- Sairaaloiden ja muiden sosiaalista toimintaa palvelevien rakennusten korttelialue.
- Puistoalue.
- Luonnontilassa säilytettävä puistoalue
- Istutettava puistoalue.



Tällä asemakaavan muutoksella muutetaan
 10.6.1948 vahvistettua Lamminpään asemakaavaa n:o 85 19.1.1948
 27.9.1967 " " " " 2492 29.4.1966
 17.9.1966 " " " " 2473 22.3.1966



1:2000

TAMPEREEN KAUPUNGIN
 ASEMAKAAVAOSASTO
 N^o 3745 8.6.1971
Saro Alapuro
 SUUNN. *S. Hiltunen*
 K.V. 22.9.1971 SIS.M. 13.12.1971

59040